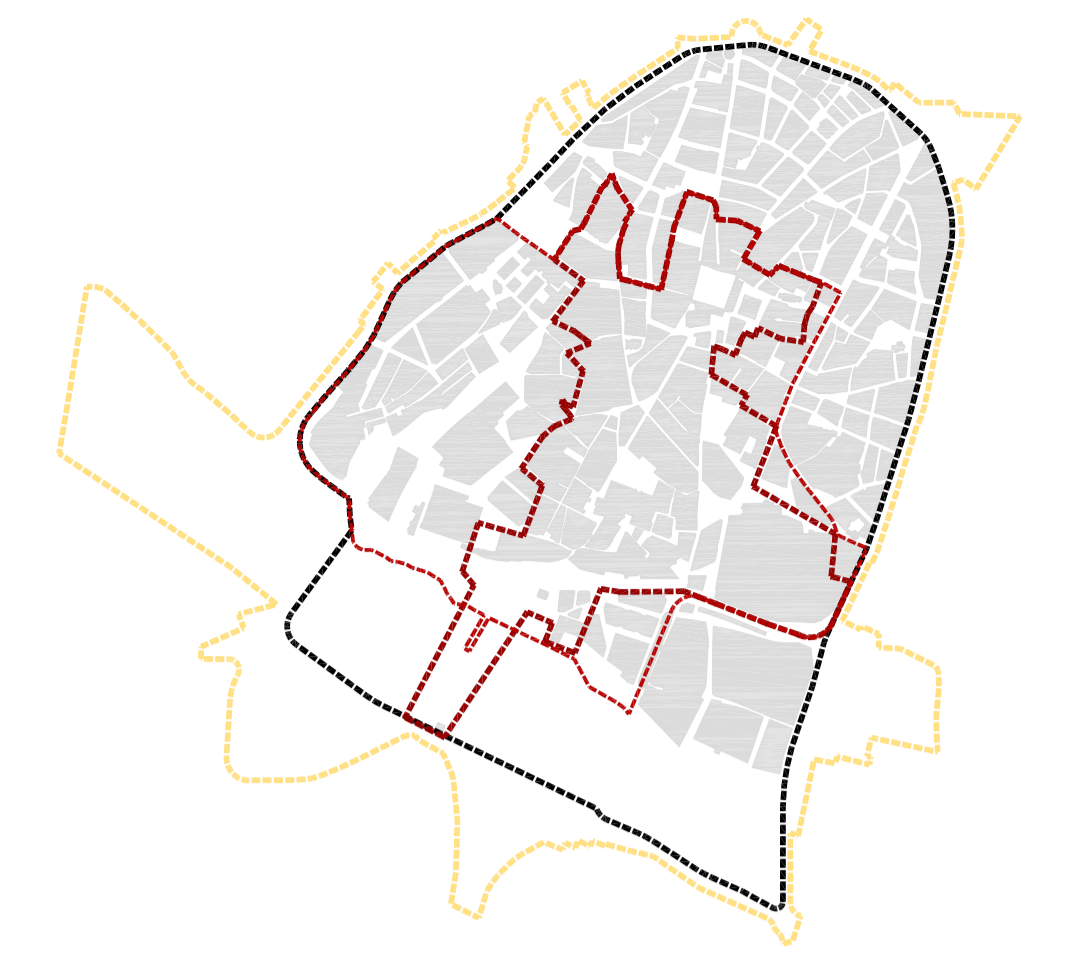





Espacios y corredores de ruido

Grandes espacios monumentales




Espacios de silencio






LEYENDA

-  Delimitación del Conjunto Histórico Declarado
Ámbito del Plan Especial de Protección
-  Área inscrita en la Lista de Patrimonio Mundial
-  Ámbito Central de Protección del Plan de Gestión



ESPACIOS DE RUMOR

-  Espacios y corredores de ruido
(tránsito rodado intenso)
-  Espacios y corredores de ruido
(tránsito rodado ligero)
-  Lugares de actividad urbana diurna
(calles peatonales, plazas)

ESPACIOS DE SILENCIO

-  Lugares de silencio urbano
(parques, espacios públicos recogidos)
-  Reductos de remanso y quietud
claustros, grandes conjuntos monumentales)
-  Reductos de remanso y quietud
(huertos y jardines históricos)

ESPACIOS DE RUMOR, ESPACIOS DE SILENCIO **IA 14**
 INVENTARIO DEL BIEN (INFORMACIÓN Y ANÁLISIS) ESCALA 1:4.000 (A1) 1:8.000 (A3)
PLAN DE GESTIÓN
 DE LA CIUDAD VIEJA DE SALAMANCA

MARZO 2012

Esploto Internacional de mayford. - DATUM POTSDAM, H450 30 2094 Th. - Longitudes referidos al meridiano de Greenwich. - Red Geodésica Nacional. - Altitudes referidas al nivel del mar en Alicante. - Sistema de Representación U.T.M. - Cartografía: Exco. Ayuntamiento de Salamanca