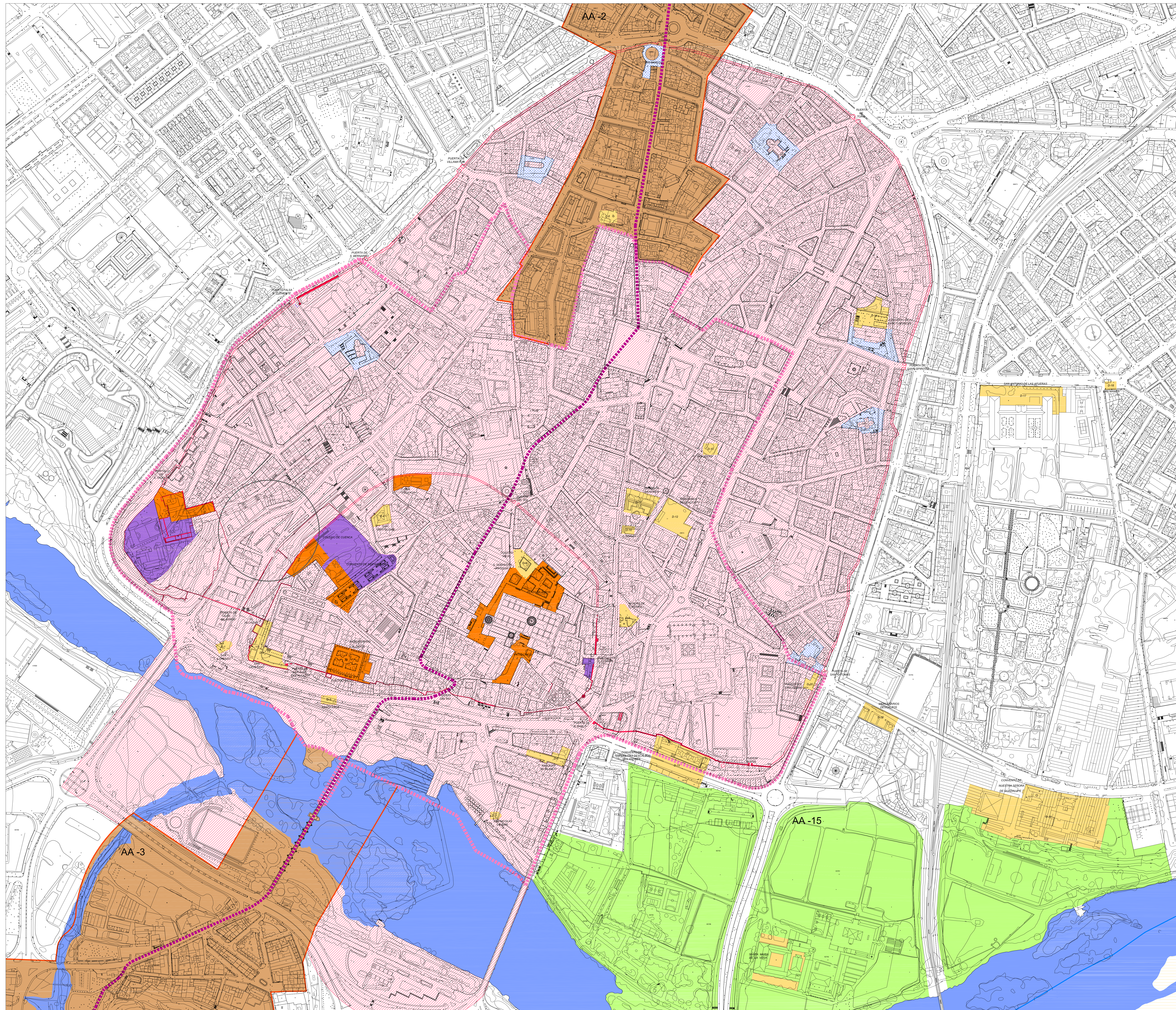
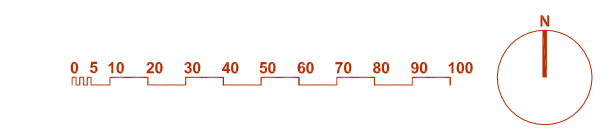


# SALAMANCA

MODIFICACIÓN Nº 8   
 Vaguada de la Palma   
 APROBACION INICIAL

Documento: Catálogo de edificios, elementos y áreas protegidas   
 Plano: Áreas arqueológicas






Escala: 1: 2.000   
 Junio 2014










### PROTECCIÓN ESPECÍFICA

- INTEGRAL 
- ESTRUCTURAL 

### CAUTELA ARQUEOLÓGICA

- Extensiva 
- Ocupación Probable de Edificios Desaparecidos 
- Necrópolis Asociadas a Iglesias 
- Trazado de las Murallas 
- Trazado Probable de las Murallas y sus Puertas 

### PROTECCIÓN GENÉRICA

- AA-1 Calzada Vieja de Zamora 
- AA-2 Gran Capitan C/ Zamora 
- AA-3 Puente Romano - Zurguen 
- AA-4 Prado del Zurguen I 
- AA-5 Prado del Zurguen II 
- AA-15 Vega del Tormes I 
- AA-16 Vega del Tormes II 

LÍMITE DEL CONJUNTO HISTÓRICO DE SALAMANCA 

LÍMITE DEL CONJUNTO HISTÓRICO VIA DE LA PLATA   
 (Inocencio 20-11-2001) 

TRAZADO DE LA VIA DE LA PLATA 